

Приложение  
к приказу Министерства лесного  
хозяйства Красноярского края  
от « 15 » 09 2020 года № 86-1448-г

УТВЕРЖДАЮ  
Министр лесного хозяйства  
Красноярского края  
Д.А. Маслодудов

« \_\_\_\_ » \_\_\_\_\_ 2020 г.

## ПРОЕКТНАЯ ДОКУМЕНТАЦИЯ ЛЕСНОГО УЧАСТКА, проектируемого в целях осуществления геологического изучения недр, разведки и добычи полезных ископаемых

### 1. Местоположение, границы и площадь проектируемого лесного участка Категория земель – земли лесного фонда

Таблица 1

Наименование лесничества	Наименование участкового лесничества (хозяйства)	Номера лесных кварталов	Номера лесотаксационных выделов (их частей)	Площадь, га
Красноярский край, Таймырский Долгано-Ненецкий муниципальный район кадастровый номер 84:00:0000000:3				
Таймырское	Дудинское	395	часть выдела 68	1,5148
<b>Всего:</b>	-	-	-	<b>1,5148</b>

Площадь проектируемого лесного участка 1,5148 га

Местоположение и границы лесного участка указаны на схеме расположения проектируемого лесного участка.

### 2. Целевое назначение лесов

В соответствии с приказом Федерального агентства лесного хозяйства от 18 июля 2008 г № 207 «Об определении количества лесничеств на территории Красноярского края и установлении их границ» Дудинское участковое лесничество входит в состав Таймырского лесничества.

На момент проектирования лесного участка на территории Таймырского лесничества распространяется действие лесохозяйственного регламента, утвержденного приказом министерства лесного хозяйства Красноярского края от 28.09.2018 года № 1462-од.

**Распределение площади проектируемого лесного участка по видам целевого назначения лесов на защитные (по их категориям), эксплуатационные и резервные леса**

Таблица 2

Целевое назначение лесов	Площадь, га
1	2
<b>Защитные леса, всего</b>	<b>1,5148</b>
В том числе:	-
1) леса, расположенные на особо охраняемых природных территориях;	-
2) леса, расположенные в водоохранных зонах;	-
3) леса, выполняющие функции защиты природных и иных объектов, всего	-
Из них:	-
а) леса, расположенные в первом и втором поясах зон санитарной охраны источников питьевого и хозяйственно-бытового водоснабжения;	-
б) защитные полосы лесов, расположенные вдоль железнодорожных путей общего пользования, федеральных автомобильных дорог общего пользования, автомобильных дорог общего пользования, находящихся в собственности субъектов Российской Федерации;	-
в) зеленые зоны;	-
в.1) лесопарковые зоны	-
г) городские леса;	-
д) леса, расположенные в первой, второй и третьей зонах округов санитарной (горно-санитарной) охраны лечебно-оздоровительных местностей и курортов;	-
4) ценные леса, итого	1,5148
Из них:	-
а) государственные защитные лесные полосы;	-
б) противозрозионные леса;	-
в) леса, расположенные в пустынных, полупустынных, лесостепных, лесотундровых зонах, степях, горах;	-
г) леса, имеющие научное или историческое значение;	-
д) орехово-промысловые зоны;	-
е) лесные плодовые насаждения;	-
ж) ленточные боры;	-
з) запретные полосы лесов, расположенные вдоль водных объектов;	-
и) нерестоохраняемые полосы лесов	1,5148
<b>Эксплуатационные леса, всего</b>	<b>-</b>
<b>Резервные леса, всего</b>	<b>-</b>
<b>Всего лесов:</b>	<b>1,5148</b>

**3. Количественные и качественные характеристики проектируемого лесного участка**

Количественные и качественные характеристики проектируемого лесного участка составляются на основании данных государственного лесного реестра (таксационные описания, лесоустроительные планшеты, планы лесонасаждений с учетом текущих изменений).

Год (годы) последнего лесоустройства территории, на которой проектируется лесной участок: 1988 год.

### 3.1 Распределение земель

#### Распределение площади проектируемого лесного участка по категориям земель лесного фонда

Таблица 3.1.1

Показатели	Площадь, га
1. Общая площадь земель лесного фонда	<b>1,5148</b>
2. Лесные земли, всего	-
2.1. Покрытые лесной растительностью, всего	-
2.1.1. В том числе лесные культуры	-
2.2. Не покрытые лесной растительностью, всего	-
в том числе:	-
несомкнувшиеся лесные культуры	-
лесные питомники, плантации	-
редины естественные	-
фонд лесовосстановления, всего	-
в том числе:	-
гари	-
погибшие древостои	-
вырубки	-
прогалины, пустыри	-
3. Нелесные земли, всего	<b>1,5148</b>
в том числе:	-
пашни	-
сенокосы	-
пастбища, луга	-
воды	-
дороги, просеки	-
усадьбы и пр.	-
болота	<b>1,5148</b>
пески	-
прочие земли (геол. профиль, зимник)	-

\*прочие земли представлены галечником

## Распределение площади проектируемого лесного участка по категориям земель лесного фонда (для договора аренды лесного участка)

Таблица 3.1.2

Общая площадь, га	в том числе									
	лесные земли					нелесные земли				
	занятые лесными насаждениями - всего	лесные культуры	лесные питомники, плантации	не занятые лесными насаждениями	итого	дороги	просеки	болота	другие	итого
1	2	3	4	5	6	7	8	9	10	11
Защитные леса										
1,5148	-	-	-	-	-	-	-	1,5148	-	1,5148
Эксплуатационные леса										
-	-	-	-	-	-	-	-	-	-	-
Всего по лесному участку										
1,5148	-	-	-	-	-	-	-	1,5148	-	1,5148

### 3.2 Характеристика насаждений проектируемого лесного участка

Таблица 3.2

Целевое назначение лесов	Лесничество	Участковое лесничество, урочище (при наличии)	Лесной квартал, лесотаксационный выдел	Преобладающая порода или характеристика лесного участка при отсутствии насаждения	Площадь (га) / запас древесины при наличии (тыс. куб. м)	в том числе по группам возраста древостоя (га / тыс. куб. м)			
						Молодняки	средневозрастные	приспевающие	спелые и перестойные
1	2	3	4	5	6	7	8	9	10
Дудинское участковое лесничество. Кадастровый номер 84:00:0000000:3									
Защитные леса	Таймырское	Дудинское	395	68	Болото (Мари) верховое	1,5148 /-	-	-	-
Итого:						1,5148 /-	-	-	-

### 3.3 Таксационное описание лесного участка

Таблица 3.3

Категория защитности	№ квартала	№ выдела	Площадь участка, га	Состав насаждений	Класс возраста	Возраст, лет	Бонитет	Полнота	Запас на 1 га	Общий запас древесины, м <sup>3</sup>
Таймырское лесничество, Дудинское участковое лесничество										
Нерестощахранные полосы лесов (леса, расположенные в границах рыбоохраннх зон или рыбохозяйственных заповедных зон, установленных в соответствии с законодательством о рыболовстве и сохранении водных биологических ресурсов)	395	68	1,5148	Болото (Мари) верховое	-	-	-	-	-	-
Итого:	-	-	1,5148	-	-	-	-	-	-	-

### 3.4 Средние таксационные показатели насаждений проектируемого лесного участка

Таблица 3.4

Целевое назначение лесов	Хозяйство, преоб- ладающая порода	Состав насаждений	Возраст	Бонитет	Полнота	Средний запас древесины (куб. м/га)		
						средневоз- растные	приспевающие	спелые и перестойные
1	2	3	4	5	6	7	8	9
Защитные леса	Болото (Мари) верховое	-	-	-	-	-	-	-

### 3.5 Объекты лесного семеноводства

Объекты лесного семеноводства на проектируемом лесном участке отсутствуют, таблица 3.5 не заполняется.

Таблица 3.5

№ п/п	Лесничество	Участковое лесничество/урочище (при наличии)	Лесной квартал	Лесотаксацион- ный выдел	Наименование объекта лесного семеноводства	Единица измерения	Объем
1	2	3	4	5	6	7	8
	-	-	-	-	-	-	-

#### **4. Виды разрешенного использования лесов на проектируемом лесном участке**

Лесохозяйственным регламентом Таймырского лесничества на проектируемом лесном участке установлены следующие виды разрешенного использования лесов:

- заготовка древесины;
- заготовка и сбор недревесных лесных ресурсов;
- заготовка пищевых лесных ресурсов и сбор лекарственных растений;
- осуществление видов деятельности в сфере охотничьего хозяйства;
- ведение сельского хозяйства;
- осуществление научно-исследовательской деятельности, образовательной деятельности;
- осуществление рекреационной деятельности;
- создание лесных плантаций и их эксплуатация;
- выращивание лесных плодовых, ягодных, декоративных растений, лекарственных растений;
- выращивание посадочного материала лесных растений (саженцев, сеянцев);
- осуществление геологического изучения недр, разведка и добыча полезных ископаемых;
- строительство и эксплуатации водохранилищ, иных искусственных водных объектов, а также гидротехнических сооружений, морских портов, морских терминалов, речных портов, причалов;
- строительство, реконструкция, эксплуатация линейных объектов;
- осуществление религиозной деятельности.

#### **5. Проектирование вида использования лесов лесного участка**

В соответствии с лесохозяйственным регламентом Таймырского лесничества на лесном участке проектируются следующий вид разрешенного использования лесов:

в целях осуществления геологического изучения недр, разведки и добычи полезных ископаемых.

##### **5.1. Виды и объемы использования лесов на проектируемом лесном участке**

##### **5.1.1 Объемы использования лесов для заготовки древесины на лесном участке**

Информация по данному разделу не приводится, т.к. на данном лесном участке не проектируется заготовка древесины.

### 5.1.2 Виды и объемы использования лесов на проектируемом лесном участке, не связанные с заготовкой древесины

Таблица 5.1.2

Целевое назначение лесов	Хозяйство (хвойное, твердолиственное, мягколиственные)	Площадь (га)	Единица измерения	Объемы использования лесов (изъятия лесных ресурсов)
1	2	3	4	5
Вид использования лесов: в целях осуществления геологического изучения недр, разведки и добычи полезных ископаемых. Цель предоставления лесного участка: «Обустройство Сузунского месторождения. Кустовая площадка №3. Коридоры коммуникаций и подъездная дорога. Уплотнение»				
Защитные	Болото (Мари) верховое	1,5148	м <sup>3</sup>	-

### 5.2 Характеристика и параметры планируемых объектов, не связанных с созданием лесной инфраструктуры на проектируемом лесном участке

Таблица 5.2

Наименование объекта	Лесничество, Участковое лесничество (хозяйство)	№ квартала	№ выдела (часть)	Площадь, га	Краткая характеристика и параметры объекта
1	2	3	4	5	7
Площадка производственная *	Таймырское лесничество, Дудинское участковое лесничество	395	68	1,5148	Кустовая площадка №3. Коридоры коммуникаций и подъездная дорога. Уплотнение - обязательный сопутствующий объект нефтегазодобывающей инфраструктуры. Объект представляет собой неправильный прямоугольник. Общая длина объекта составляет 155 м; ширина составляет 118 м. Объект осуществляется в составе реализации масштабного, инвестиционного проекта «Обустройство Сузунского месторождения». Непосредственно испрашиваемый под объект лесной участок, предназначен для использования согласно наименованию. Вышеуказанный объект является объектом капитального строительства
ИТОГО:	-	-	-	1,5148	-

\* В соответствии со ст. 8.2 Федерального закона от 18.07.2011 № 222-ФЗ «О внесении изменений в Закон Российской Федерации «О недрах» и статью 8.2 Федерального закона «О введении в действие Лесного кодекса Российской Федерации», в ценных лесах и на особо защитных участках лесов допускаются строительство, реконструкция и эксплуатация объектов капитального строительства, связанных с выполнением работ по геологическому изучению и разработкой месторождений углеводородного сырья, в отношении которых лицензии на пользование недрами получены до 31 декабря 2010 года, на срок, не превышающий срока действия таких лицензий.



## 6. Сведения об обременениях проектируемого лесного участка

По данным государственного лесного реестра проектируемый лесной участок не имеет обременения, таблица 6 не заполняется.

Таблица 6

№ п/п	Описание местоположения лесного участка (лесничество, участковое лесничество, лесной квартал, лесотаксационные выделы (части))	Наименование и реквизиты документа, вызывающие обременение	Вид (виды) использования лесного участка	Срок использования лесного участка
1	-	-	-	-

## 7. Сведения об ограничениях использования лесов

С учетом целевого назначения и правового режима лесов, установленного лесным законодательством Российской Федерации, лесохозяйственным регламентом Таймырского лесничества предусмотрены следующие ограничения в использовании лесов:

№	Целевое назначение лесов	Ограничения использования лесов
1	2	3
-	Защитные леса	
1.	Ценные леса:	<p>В ценных лесах допускается строительство, реконструкция и эксплуатация объектов капитального строительства, связанных в целях осуществления геологического изучения недр, разведки и добычи полезных ископаемых, в отношении которых лицензии на пользование недрами получены до 31 декабря 2010 года, на срок, не превышающий срока действия таких лицензий.</p> <p>В ценных лесах запрещается проведение сплошных рубок лесных насаждений, за исключением случаев, предусмотренных частью 5.1 статьи 21 ЛК РФ.</p>
1.1.	Нерестоохранные полосы лесов (леса, расположенные в границах рыбоохранных зон или рыбохозяйственных заповедных зон, установленных в соответствии с законодательством о рыболовстве и сохранении водных биологических ресурсов)	<p>Запрещается:</p> <ul style="list-style-type: none"> <li>-создание лесоперерабатывающей инфраструктуры;</li> <li>-размещение объектов капитального строительства, за исключением линейных объектов и гидротехнических сооружений.</li> </ul> <p>Не допускается создание лесных плантаций</p>

**8. Сведения о наличии зданий, сооружений, объектов, связанных с созданием лесной инфраструктуры и объектов, не связанных с созданием лесной инфраструктуры на проектируемом лесном участке**

Здания, сооружения, объекты, связанные с созданием лесной инфраструктуры и объекты, не связанных с созданием лесной инфраструктуры на проектируемом лесном участке отсутствуют, таблица 8 не заполняется.

Таблица 8

№ п/п	Лесничество	Участковое лесничество	Номер квартала	Номер выдела	Наименование объекта	Площадь объекта (га)
1	2	3	4	5	6	7
1	-	-	-	-	-	-

**9. Сведения о наличии на проектируемом лесном участке особо защитных участков лесов, особо охраняемых природных территорий, зон с особыми условиями использования территорий**

На проектируемом лесном участке особо защитные участки лесов, особо охраняемые природные территории, зоны с особыми условиями использования территорий отсутствуют, таблица 9 не заполняется.

Таблица 9

№ п/п	Наименование участкового лесничества	Номер квартала	Номер выдела	Виды ОЗУ, наименование ООПТ, виды зон с особыми условиями использования территорий	Общая площадь, га
1	2	3	4	5	6
1	-	-	-	-	-

### **9.1 Сведения о наличии объектов культурного наследия на проектируемом лесном участке**

Согласно письму Службы по государственной охране объектов культурного наследия Красноярского края от 18.03.2020 № 102-1553, выявленных объектов культурного наследия на территории Участка, нет.



**11.2.2 Расчет арендной платы для вида использования лесов в соответствии со статьей 41 Лесного кодекса Российской Федерации**

Информация по разделу не приводится.

**11.2.3 Расчет арендной платы для вида использования лесов в соответствии со статьями 31, 32, 34, 36, 38, 39, 39.1, 40, 42, 46 Лесного кодекса Российской Федерации**

Информация по разделу не приводится.

## 12. Сведения с разработчике проектной документации лесного участка

Общество с ограниченной ответственностью «МЕТА»

Юридический адрес: 625048, г. Тюмень, ул. Малыгина, д. 14, корп. 2/5

Почтовый адрес: 625048, г. Тюмень, ул. Малыгина, д. 14, корп. 2/5

ИНН 7202000292 КПП 720301001 ОГРН 1027200824750 ОКПО 00968842 ОКЕЗД 74.20.14, 74.11, 72.50 ОКТМО 71701000001 ОКОГУ 4210014 ОКОПФ 12300

Корреспондентский счет № 30101810100000000964

Банк: филиал «Екатеринбургский» АО «Альфа-Банк»

БИК 046577964 р/с 40702810138320001386

Директор ООО «МЕТА»



## 13. Сведения о заказчике проектной документации лесного участка

Акционерное общество «Сузун»

Юридический адрес: 660077,

г. Красноярск, ул. 78-й Добровольческой бригады, д.15

Почтовый адрес: 660077,

г. Красноярск, ул. 78-й Добровольческой бригады, д.15

Телефон: (391) 274-56-99, факс 274-56-45

р/с 407028106000000005137

АО «Всероссийский банк развития регионов» г. Москва

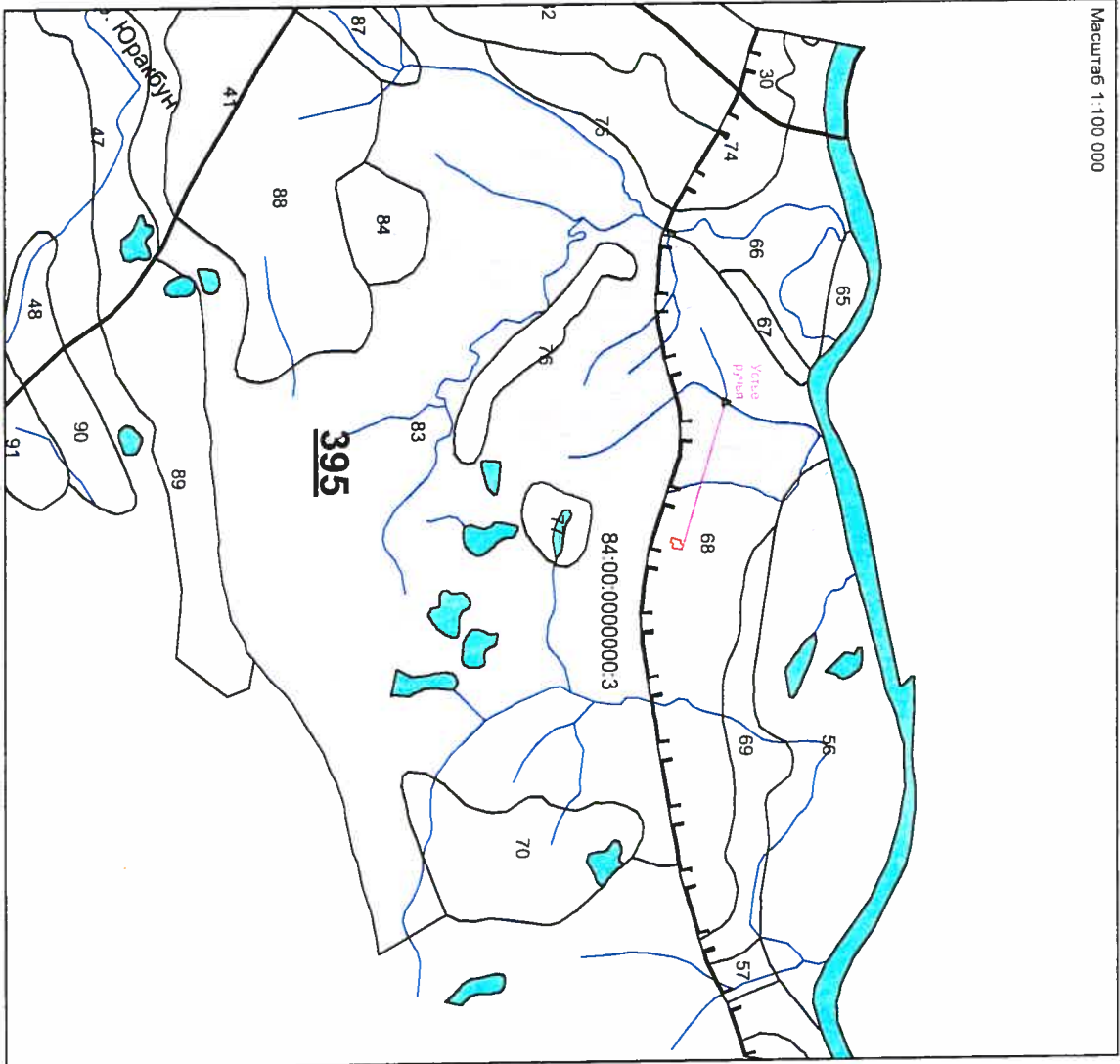
БИК 044525880 ИНН 8401005829 КПП 997250001



представитель по доверенности от 22.10.2018 № 24/94-н/24-2018-16-575

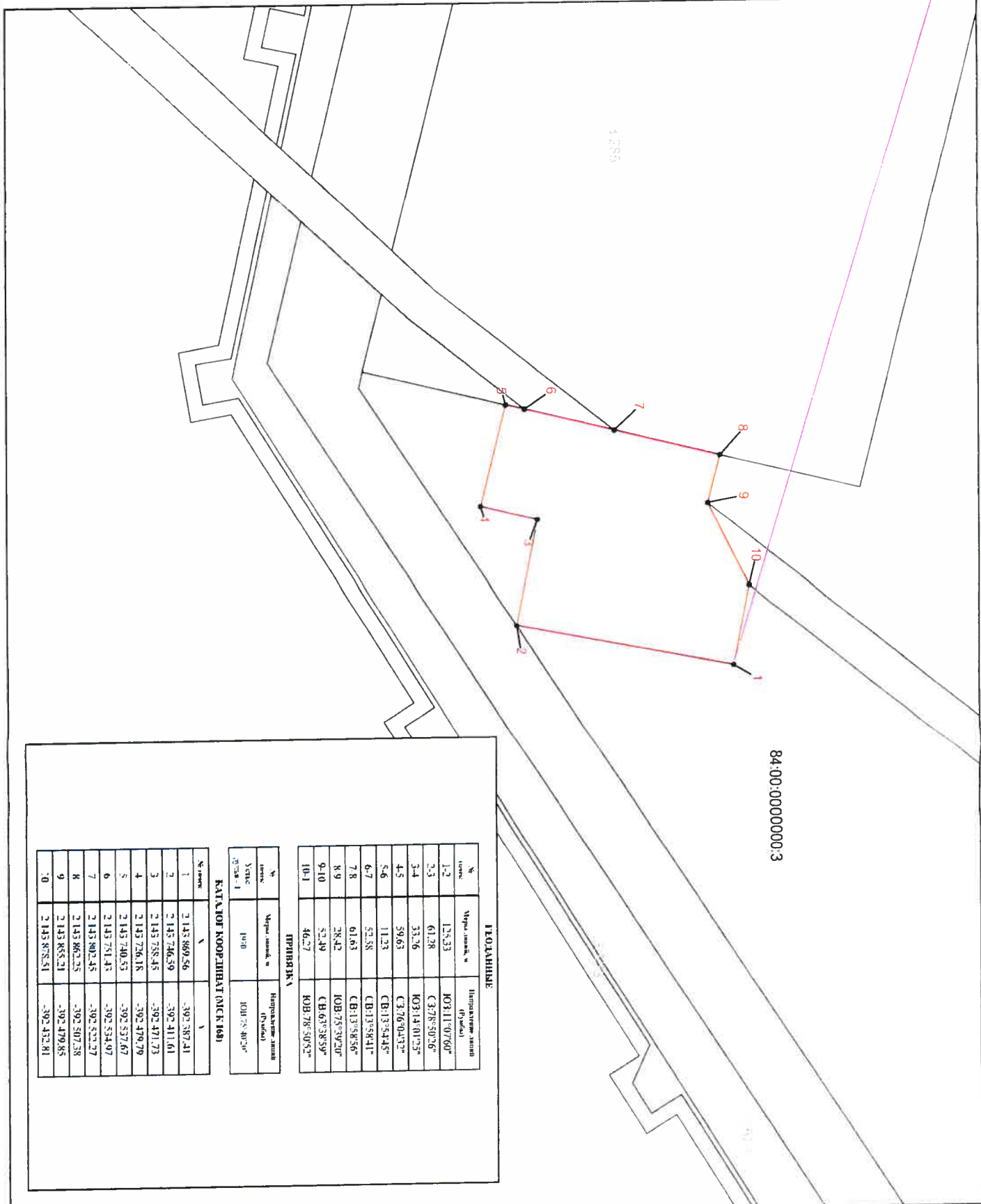
СХЕМА РАСПОЛОЖЕНИЯ ПРОЕКТИРУЕМЫХ ПЕСНЫХ УЧАСТКОВ

Адрес (местоположение): Красноярский край, Таймырский Долгано-Ненецкий район, Таймырское лесничество, Дудинское лесничество, квартал 395, часть выдела 68;  
Категория земель: земли лесного фонда  
Вид использования лесов: в целях осуществления геологического изучения недр, разведки и добычи полезных ископаемых  
Цель предоставления: "Обустройство Сузунского месторождения. Кустовая площадка №3.  
Коридоры коммуникаций и подъездная дорога. Уплотнение"  
Площадь: 1,5148 га  
Особые отметки: -



Условные обозначения:

- Границы образуемого лесного участка
- Нерестовоохранные полосы лесов
- Реки
- Привязка
- Граница и номер квартала
- Граница и номер выдела
- Границы земельных (лесных) участков, внесенных в ЕГРН и их номера
- Нерестовоохранные полосы лесов
- Границы лицензионных участков



ПРИВЯЗКА			
№ точки	Меридиан	Параллель	Координаты
1	100° 00' 00"	56° 30' 00"	84:00.0000000.3
2	100° 00' 00"	56° 30' 00"	84:00.0000000.3
3	100° 00' 00"	56° 30' 00"	84:00.0000000.3
4	100° 00' 00"	56° 30' 00"	84:00.0000000.3
5	100° 00' 00"	56° 30' 00"	84:00.0000000.3
6	100° 00' 00"	56° 30' 00"	84:00.0000000.3
7	100° 00' 00"	56° 30' 00"	84:00.0000000.3
8	100° 00' 00"	56° 30' 00"	84:00.0000000.3
9	100° 00' 00"	56° 30' 00"	84:00.0000000.3
10	100° 00' 00"	56° 30' 00"	84:00.0000000.3

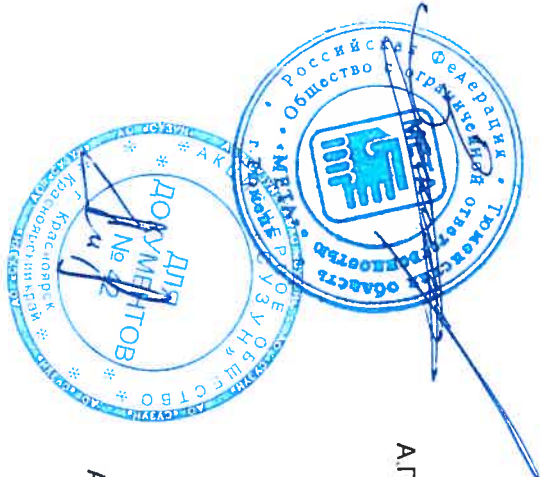
КАТАЛОГ КООРДИНАТ (ПСК К 100)			
№ точки	Меридиан	Параллель	Координаты
1	100° 00' 00"	56° 30' 00"	84:00.0000000.3
2	100° 00' 00"	56° 30' 00"	84:00.0000000.3
3	100° 00' 00"	56° 30' 00"	84:00.0000000.3
4	100° 00' 00"	56° 30' 00"	84:00.0000000.3
5	100° 00' 00"	56° 30' 00"	84:00.0000000.3
6	100° 00' 00"	56° 30' 00"	84:00.0000000.3
7	100° 00' 00"	56° 30' 00"	84:00.0000000.3
8	100° 00' 00"	56° 30' 00"	84:00.0000000.3
9	100° 00' 00"	56° 30' 00"	84:00.0000000.3
10	100° 00' 00"	56° 30' 00"	84:00.0000000.3

Разработчик проектной документации:  
Директор ООО МЕТА

А.Г. Захаров

АО "Сузун"  
Представитель по доверенности  
от 22.10.2018 № 24/94-Н/24-2018-16-575

А.А. Попов





**МИНИСТЕРСТВО  
лесного хозяйства Красноярского края**

Адрес: микрорайон д. 50 «а», г. Красноярск, 660036  
Телефон: (391) 290-74-10  
Факс: (391) 290-74-25  
E-mail: priema@minles.ru  
ОГРН 1162468093952  
ИНН КК 2463102814 246301001

16 МАР 2020 № 86-03164

На № \_\_\_\_\_

Новицкому С.С.

660060, Красноярский край,  
г.Красноярск,  
ул. Ады Лебедевой, д.64, кв.48

**Выписка из государственного лесного реестра**

Министерство лесного хозяйства Красноярского края на основании заявления от 28.02.2020 № 3 (вх. от 02.03.2020 № 86-4259) предоставляет информацию из государственного лесного реестра.

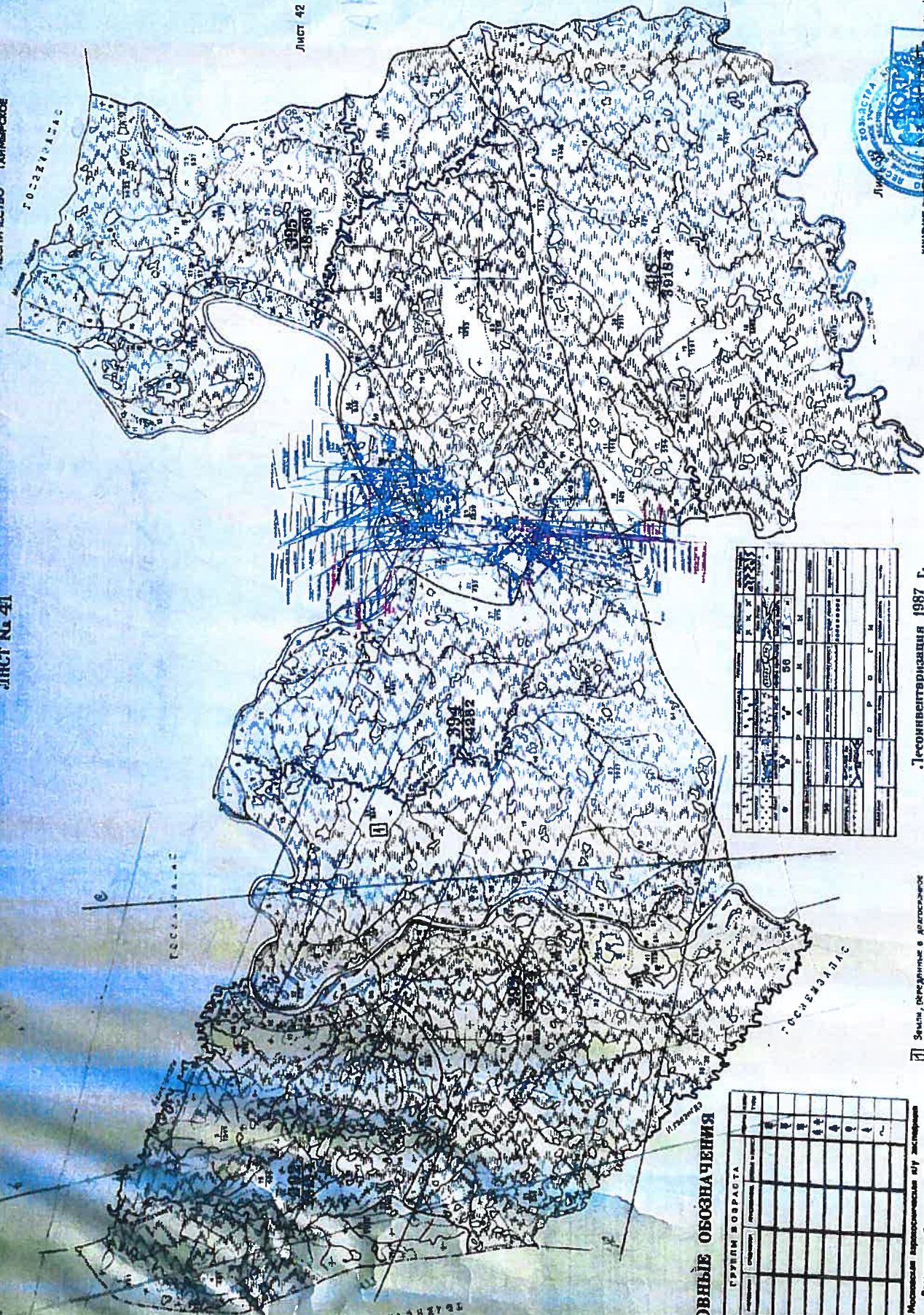
Приложение: на 54 л. в 1 экз. (только в адрес)

Начальник отдела государственной экспертизы  
проектов освоения лесов и ведения  
государственного лесного реестра

Д.И. Дрозд

Агошкова Юлия Сергеевна,  
8 (391)2905-156





НАЧАЛЬНИК УПРАВЛЕНИЯ  
ПЛАНИРОВАНИЯ  
НАЧАЛЬНИК СЛУЖБЫ

[illegible]

Тесовинвентаризация 1987 г.

Общая площадь 179304 га

Магнито 1:100 000

Земли, переданные в догонское пользование совету Тувад.

Министерства здравоохранения и социального развития  
всероссийского объединения "Психонкал"

Тема: Содержание на основе технологии

\$1,100,000









**СЛУЖБА  
по государственной охране  
объектов культурного наследия  
Красноярского края**

Ленина ул., д. 108, г. Красноярск, 660017  
Телефон: (391) 228-93-37  
<http://www.oookn.ru>  
E-mail: [info@oookn.ru](mailto:info@oookn.ru)

18.03.2020 № 102-1553

На № 99-001/20-ис от 25.02.2020

**Об объектах культурного  
наследия**

Директору ООО «МЕТА»  
М.Г. Косаревой  
ул. Малыгина, 14, корп. 2/5  
г. Тюмень  
625048  
(простое, электронно)

В связи с запросом информации о наличии объектов культурного наследия на территории лесного участка, расположенного в Таймырском Долгано-Ненецком муниципальном районе Красноярского края (Таймырское лесничество, Дудинское участковое лесничество, кварталы 394 (части выд. 41, 47), 395 (части выд. 56, 66, 67, 68, 69, 76, 83, 88, 87), 416 (части выд. 50, 51), 417 (части выд. 1, 2, 4, 14, 17, 22, 31, 34, 39, 43, 84), 394 (часть выд. 41) (согласно предоставленным схемам) (далее – Участок), сообщаем.

Объектов культурного наследия (в том числе включённых в единый государственный реестр объектов культурного наследия (памятников истории и культуры) народов Российской Федерации), выявленных объектов культурного наследия на территории Участка нет.

В соответствии с п. 1 ст. 36 Федерального закона от 25.06.2002 № 73-ФЗ «Об объектах культурного наследия (памятниках истории и культуры) народов Российской Федерации» (далее – Федеральный закон № 73-ФЗ) проектирование и проведение земляных, строительных, мелиоративных, хозяйственных работ, указанных в статье 30 настоящего Федерального закона работ по использованию лесов и иных работ осуществляются при отсутствии на данной территории объектов культурного наследия, включенных в реестр, выявленных объектов культурного наследия или объектов, обладающих признаками объекта культурного наследия, либо при условии соблюдения техническим заказчиком (застройщиком) объекта капитального строительства, заказчиками других видов работ, лицом, проводящим указанные работы, требований настоящей статьи.

Информацией об отсутствии объектов, обладающих признаками объекта культурного наследия, на территории Участка служба по государственной охране объектов культурного наследия Красноярского края (далее – Служба) не располагает.

В соответствии со ст. 28 Федерального закона № 73-ФЗ в случае, если орган охраны объектов культурного наследия не имеет данных об отсутствии на земельных участках, подлежащих воздействию в ходе земляных, строительных, мелиоративных, хозяйственных работ, работ по использованию лесов и иных работ, объектов, обладающих признаками объекта культурного наследия в соответствии со статьей 3 настоящего Федерального закона проводится государственная историко-культурная экспертиза (далее – ГИКЭ) в целях определения наличия или отсутствия объектов, обладающих признаками объекта культурного наследия.

Согласно п. 6 Положения о ГИКЭ, утвержденного постановлением Правительства Российской Федерации от 15.07.2009 № 569, экспертиза проводится по инициативе заинтересованного органа государственной власти, органа местного самоуправления, юридического или физического лица (далее – заказчик) на основании договора между заказчиком и экспертом, заключенного в письменной форме в соответствии с гражданским законодательством Российской Федерации.

Перечень экспертов, уполномоченных на проведение ГИКЭ, размещен на официальном сайте министерства культуры Российской Федерации по адресу: <https://www.mkrf.ruldocuments/eksperty-po-provedeniyu-gosudarstvennoy-istoriko-kulturnoy-ekspertizi>.

В целях проведения ГИКЭ заявителю, заинтересованному в проведении ГИКЭ, в соответствии с п. 2.7 Административного регламента предоставления Службой государственной услуги «Организация проведения государственной историко-культурной экспертизы», утвержденного приказом Службы от 05.07.2016 № 430, необходимо обратиться в Службу с заявлением об организации проведения ГИКЭ.

Начальник отдела учета,  
использования и популяризации  
объектов культурного наследия

В.Г. Буторин